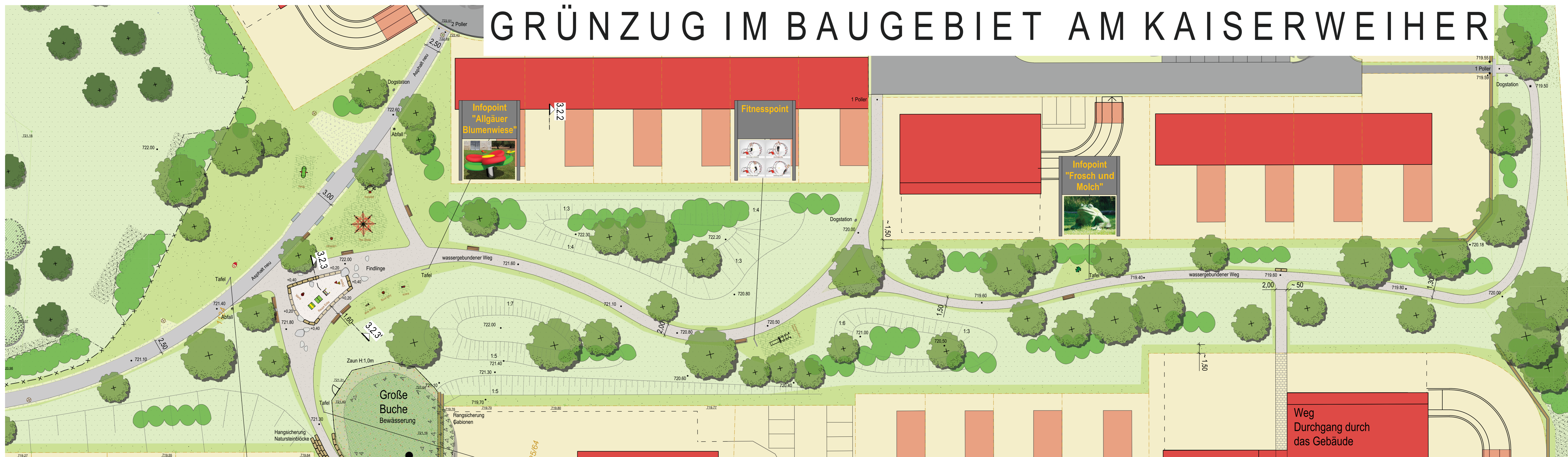


GRÜNZUG IM BAUGEBIET AM KAISERWEIHER




- ### LEGENDE
- Obstbaum / Baum Bestand
 - Obstbaum Neupflanzung
 - Laubbaum im Grünzug Neupflanzung gebietsheimisch
 - Laubbaum im Straßenbereich
 - Laubbaum auf privatem Grundstück von den Eigentümern zu pflanzen
 - Gehölzgruppen, Sträucher, überwiegend gebietsheimisch
 - Niedrige Gehölzpflanzung
 - Schotterrasen,
 - Straße Asphalt, Bestand
 - Straße Asphalt, neu Stärke bis 14 cm
 - Wasserbegunderer Weg
 - Rasen, 5-10 cm Oberboden
Flächenpflege intensiv,
 - Wiese, 5-10 cm Oberboden
Flächenpflege extensiv, Mahd 1-2x J.
 - Hochstaudensaum sonnig oder schattig
Flächenpflege extensiv, Mahd 1x J.
 - Sandspielfläche, 40 cm Spielsand
Einfassung Muschelkalkblöcke
 - Fallschutzfläche, Fallschutzrasenwaben
Stärken 45 mm und 65 mm
 - Findlinge in unterschiedlichen Größen
 - Sitzstein Beton mit "Skaterkante"
 - Bank mit Rückenlehne, verz. Stahlkonstrukt mit Holzauflege
 - Zaun, Weidezaun
Stacheldraht 4-reihig
Zaun, elektrischer Weidedraht
Zaun, Wildschutzzaun Knotengeflecht
Höhe 1,00 bis 1,20 m
Zaun, z.B. Stabgitter
Höhe 1,00
Bodendeckerpflanzung

Zentrale Fläche - Großspielgerät
 - Versorgungsweg aus Asphalt von der Kemmater Straße bis zur Dietrich-Bohnhoeffer-Straße.
 Breite 2,50 m mit Sitzelementen aus Betonstein und "Skaterkante" am verbreiterten Bereich, 3,00 m
 - Markantes Seil-Klettergerät "The Globe" umgeben von Spielgeräten für Kinder unterschiedlicher Altersstufen.
 - Fallschutzrasenwaben begrünt mit optisch durchgehender Rasenfläche



Spielfläche Kleinkinder
 - Sandfläche mit Einfassung Betonstein dreizeilig und Spiel-Raupe, Spieltisch und Spielfigur
 - Weitere Spielgeräte zum Wippen, Drehen, Erklettern, Sitzen in der angrenzenden Wiesenfläche
 - Allseitig über wassergebundene Wege zugänglich
 - Im Wegebereich mit Findlingen aufgelockert



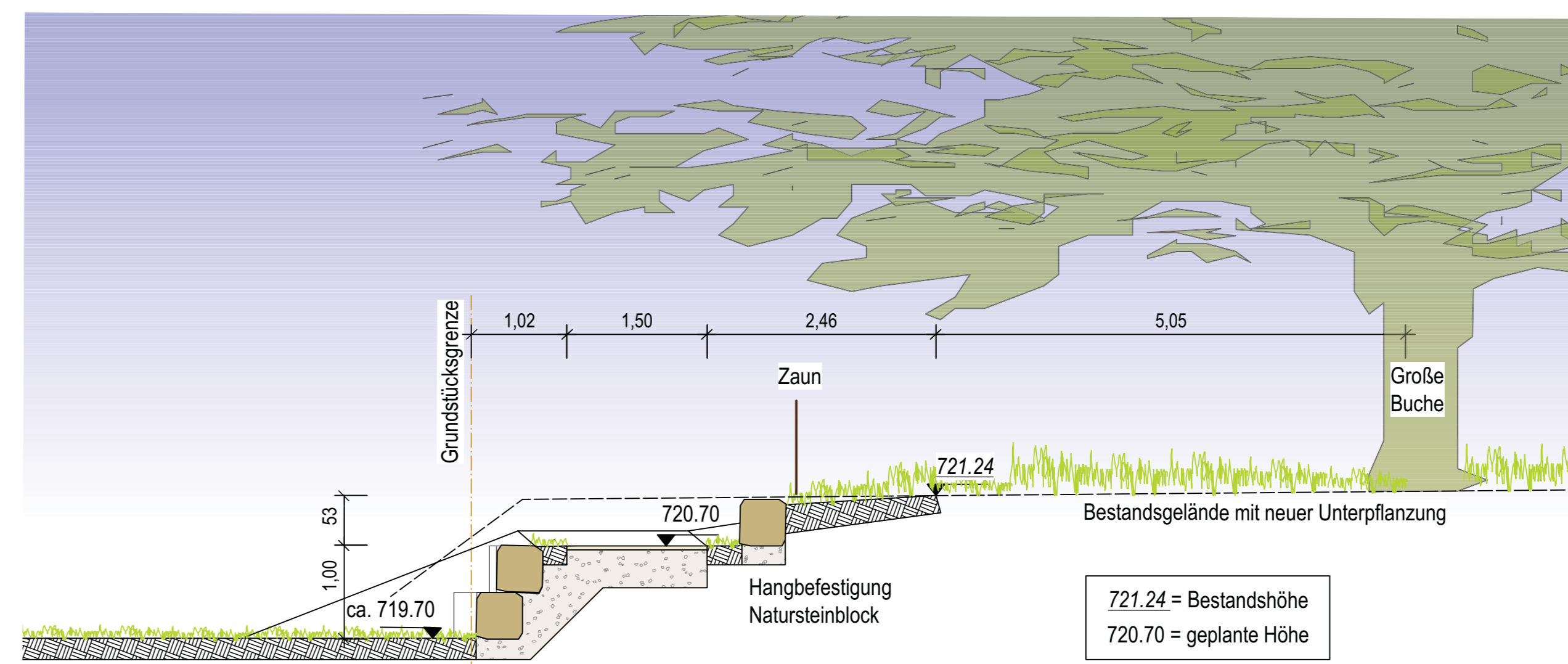
Infopoint
 - Informationsstafeln zu umgesetzten Themen zu Natur- und Artenschutz.
 - flankiert von einer Holzskulptur oder Spielgerät
 Infopoint "Allgäuer Blumenwiese" mit Infotafel und Wipptier "Biene und Marienkäfer"
 Infopoint "Alte Obstsorten" mit Infotafel und Holzskulptur
 Infopoint "Große Buche" mit Infotafel an der Großen Buche
 Infopoint "Frosch und Molch" mit Infotafel und Holzskulptur



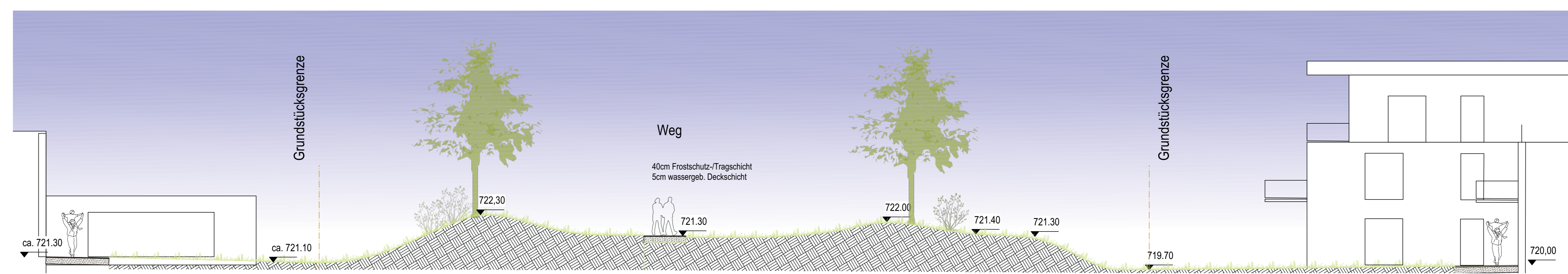
Fitnesspoint
 - Als Erweiterung der Spielfläche für "die Großen"
 - Multifunktionsgerät aus Edelstahl mit Infotafel



Grünfläche Richtung Norden
 - Schmäler werdende Grünfläche
 - Großflächige Blumenwiesen 1-2 malige Mahd
 - Geschwungene Wege, wassergebundene Wegedecke
 - Stichwege in dem BA2
 - raumbildende Bodenmodellierungen als Sonnenhügel, Rodelhügel
 - Fitnesspoint und Infopoint
 - Streifen zur intensiven Pflege an den Wegen ca. 0,50 m an den Privatgrundstücken ca. 1,50 m



Schnitt 3.2.1-3.2.1' M 1:50



Schnitt 3.2.2-3.2.2' M 1:100

03	09.05.19	Freigabe Entwurf durch Bauherr	gw
02	06.03.19	fehlende Böschungslinien dargestellt	gw
01	28.02.19	Anpassungen Entwurf, zur Abstimmung	gw
00	28.01.19	Präsentation Entwurf	gw
Index	Datum	Änderung	gez.

PROJEKTNR. 18-009

OBJEKT
 Öffentliche Grünflächen im Baugebiet
 Wohnen am "Kaiserweiher"

BAUHERR
 Stadt Kaufbeuren
 Kaiser-Max-Straße 1
 87600 Kaufbeuren

DAURER + HASSE
 Büro für Landschafts-Orts- und Freiraumplanung
 Partnerschaftsgesellschaft
 Wilhelm Daurer + Meinolf Hasse
 Landschaftsarchitekten bdla
 + Stadtplaner
 Buchloer Straße 1
 86679 Wiedergeltingen
 Fon 08241 - 800 64 0
 info@daurerhasse.de
 www.daurerhasse.de

PLANINHALT
 ENTWURF
 Spiel- und Aktionsbereich
 Blatt 3.2

MAßSTAB
 1:250
 Datum: 28.01.2019
 Bearbeiter: gw

